COMUNE DI VERONA — PROVINCIA DI VERONA

P.U.A.

Piano Urbanistico Attuativo per l'urbanizzazione di un'area sita all'interno della ATO 6 - San Felice Extra - Verona, Via Belvedere - Scheda Norma 432.

(ai sensi del Piano degli Interventi del Comune di Verona approvato con D.C.C. n° 91 del 23/12/2012)

RICHIEDENTI: SIG. ALBERTO FALEZZA
AZ. AGRICOLA SAN FELICE

DATA	TAV. n°	TITOLO
28 agosto 2012	15	**SEGNALETICA STRADALE** PLANIMETRIA STATO DI PROGETTO SC 1:500 DIMOSTRAZIONI SC 1:100
REVISIONE		
PROGETTISTA		
RICHIEDENTE		

TIZIANO MAESTRELLO MARCO AMADORI
ARCHITETTI
VIA GALVANI 119 _ 37138 _ VERONA _ TEL/FAX 045 8100222 _ info@modulodue.it _ www.modulodue.it

DIRITTI DI PROPRIETA' - RIPRODUZIONE E DIFFUSIONE RISERVATI IN CONFORMITA' ALLE LEGGI VIGENTI

LEGENDA SEGNALETICA STRADALE

- Stop
- Divieto di accesso — eccetto frontisti
- Divieto di sosta — fuori dalle aree riservate per il parcheggio
- Parcheggio
- Parcheggio riservato a disabili
- Inizio Area pedonale — transito consentito a: - veicoli motorizzati al servizio di persone invalide - polizia, ambulanze, vigili del fuoco (solo in servizio urgente di emergenza) - carri e motoveicoli per accedere agli edifici di carico e di scarico - limite di 10 km/h.
- Fine Area pedonale
- Attraversamento pedonale
- Denominazione toponomastica

LEGENDA

- PERIMETRAZIONE AMBITO DI INTERVENTO
- PARCHEGGI IN GRIGLIATO ERBOSO
- VERDE ESISTENTE
- STRADA DI LOTTIZZAZIONE (STRADA CORTILE) E CAMMINAMENTI
- VIABILITA' E MARCIAPIEDI ESISTENTI
- AREE VERDI

PLANIMETRIA STATO DI PROGETTO - SC 1:250

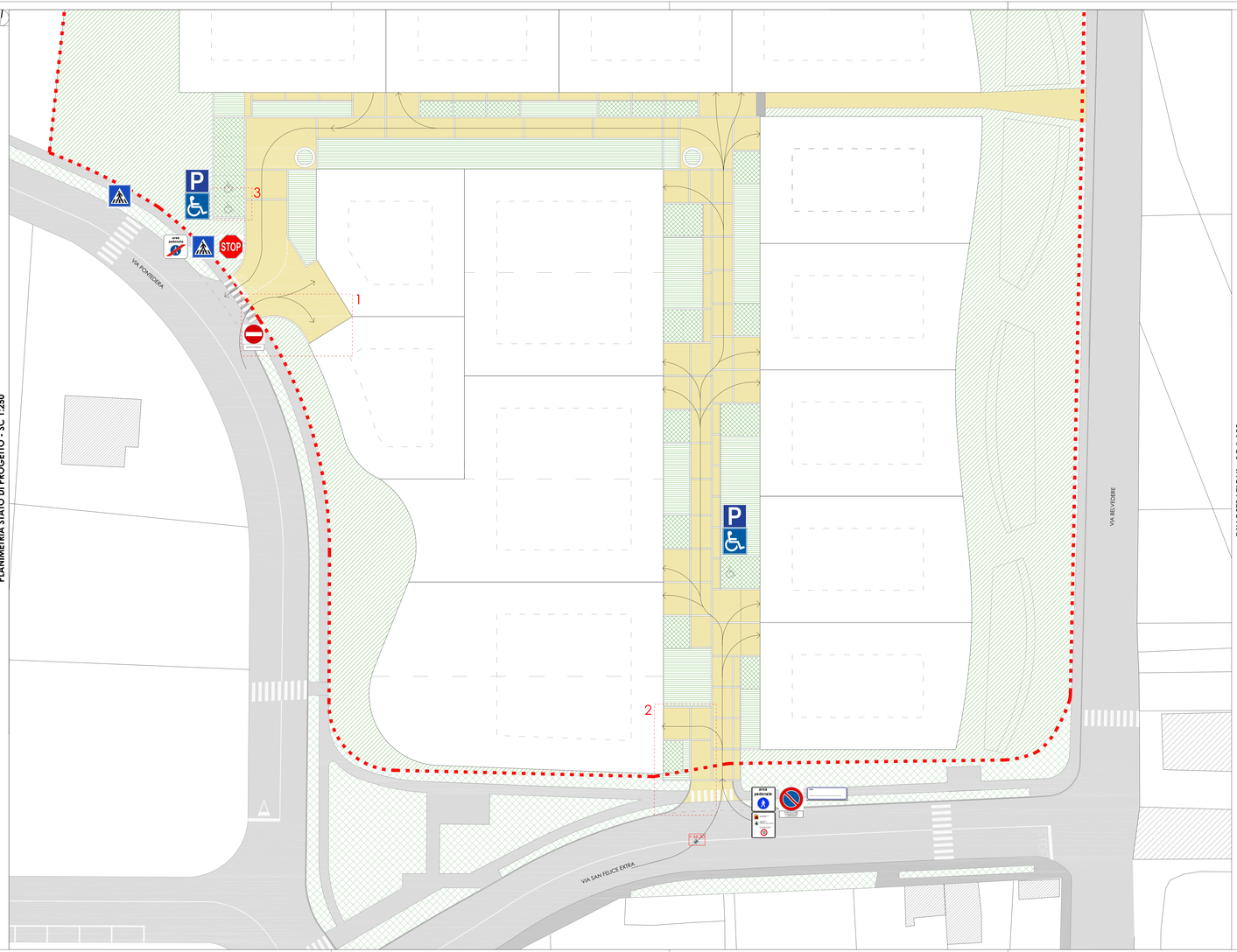

DIMOSTRAZIONI - SC 1:100

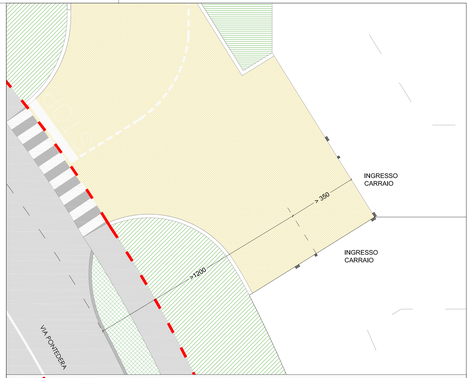

DETTAGLIO 1
ACCESSO CARRABILE SUL LATO OVEST - VIA PONTEDERA

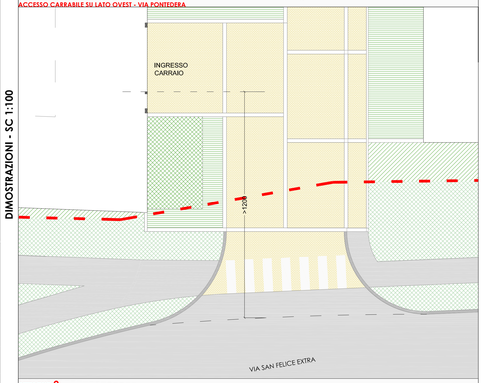

DETTAGLIO 2
ACCESSO CARRABILE SUL LATO SUD - VIA S. FELICE EXTRA

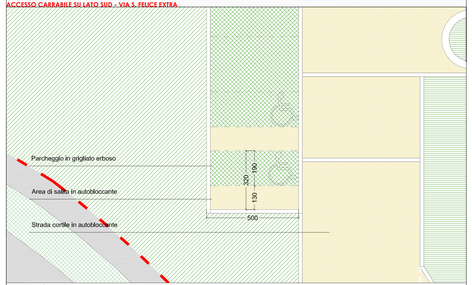

DETTAGLIO 3
AREE PARCHEGGIO DISABILI - LATO OVEST